

VODNIK PO KOLESARSKI POTI NA
OBMOČJU OD TURJAKA DO KOLPE





Vodnik po kolesarski poti na območju od Turjaka do Kolpe

Kolesarska pot od nature do kulture je povezovalna pot na območju od Turjaka do reke Kolpe, ki ljubiteljem narave omogoča kolesarjenje po enem izmed najbolj gozdnatih predelov Slovenije.

Na poti se lahko ustavite in spoznate kulturo ljudi, ki že stoletja prebivajo na razgibanem kraškem pouršju.

Povezavo do celotne trase najdete [TUKAJ](#).




Spremljali vas bodo osvežujoči gozdovi, ki ponujajo zavetje številnim živalim, srečali boste mogočne gradove in spoznali zanimive zgodbe njihovih prebivalcev – ena od najbolj znanih je prav gotovo zgodba Veronike Deseniške. Peljali se boste skozi slikovite obcestne vasi in če boste izbrali pravi čas, boste lahko srečali tudi znamenite potujoče trgovce – krošnjarje. Če ne drugje, jih zagotovo najdete na etnoloških prireditvah, kot so Ribniški semenj suhe robe in lončarstva, Tamburanje va Kosteles in Psoglavski dnevi. Za osvežitev v hladni vodi si privoščite skok v zeleno reko Kolpo ali plavanje v Rudniškem jezeru. Na poti opazujte lenoben tok ponikalnic Rinže, Bistrice, Ribnice, Tržiščice in Rakitnice, ki so tisočletja nosile material, ki danes sestavlja dno dolin med Veliko in Malo goro. Njim se lahko zahvalimo, da je del poti

po kraškem polju dokaj raven in nezahteven. Za tiste kolesarje, ki vam je všeč nabiranje višinskih metrov, pa priporočamo vzpon proti Loškem Potoku – lahko iz smeri Osilnice ali iz smeri Sodražice.

Celotna kolesarska pot Od nature do kulture ni označena v naravi in je dolga 200 kilometrov z več kot 5.700 višinskimi metri.

Ponuja različne možnosti kolesarjenja, za skrivnostni gozd Slovenije si lahko vzamete več dni in prevozite celo pot, lahko pa k nam pridete večkrat na krajše izlete in prevozite le izbrane odseke poti. Prav gotovo vam bo v pomoč tudi potniški vlak na relaciji Ljubljana–Kočevje, ki vas lahko pripelje do enega izmed postajališč, ki ga izberete za izhodišče svojega kolesarjenja.



Za bolj udobno potovanje lahko pri naslednjih ponudnikih najamete električna kolesa.



Če se je vaš električni konjiček na poti izpraznil, tukaj poskrbijo tudi za polnjenje baterije:

✂ **Hostel Bearlog** – <https://www.kocevsko.com/si/novice/izposoja-e-koles-v-kocevju/>

✂ **Turistično društvo Osilnica**,
Osilnica 11, 1337 Osilnica,
051 426 406, td.osilnica@gmail.com

✂ **Zavod za kulturo in turizem Kostel**,
Vas 4, 1336 Kostel – <http://visitkostel.com/>

✂ **Rokodelski center Ribnica**, Cesta na Ugar 6, 1310 Ribnica – <https://turizem.ribnica.si/>

✂ **Občina Sodražica**, Trg 25. maja 13, 1317 Sodražica – <https://sodrazica.si/izposoja-e-koles>

✂ **Gostilna pri Kapcu**, Travnik 74, 1318 Loški Potok – <https://www.prikapcu.si/>

✂ **TIC Kozolec**, Rašica 69, 1315 Velike Lašče – <https://velikolaska.si/aktivnosti/>

✂ **Klančarjeva domačija**, Zagorica 24a, 1312 Videm-Dobropolje – 041 220 438
klanjarjeva.domacija@gmail.com



Avtor fotografije: Žiga Marin za Zavod Kočevisko

Bi želeli najeti kolesarskega vodnika?



Za vas bodo poskrbeli licencirani turnokolesarski vodniki, ki vam jih lahko predlagajo v:

✂ **Zavodu Kočevisko**
<https://www.kocevsko.com/si/aktivnosti/kolesarjenje/>

✂ **JZ Rokodelski center**
<https://turizem.ribnica.si/>

✂ **JZ Trubarjevi kraji**
<https://jztk.si/>

✂ **ZKT Kostel**
<http://visitkostel.com/>

Pred odhodom na pot je dobro vedeti ...



Kolesarske poti niso označene v naravi.

🚲 Trase potekajo večinoma po asfaltnih in makadamskih poteh, zato je najbolje, da se na pot odpravimo z gorskim ali trekning kolesom, ki mora biti brezhibno.

🚲 S seboj je dobro imeti rezervno zračnico in orodje za popravilo kolesa (multitool) ter tlačilko.

🚲 Na pot se odpravimo dovolj zgodaj, zlasti v spomladanskem in jesenskem času, ko so dnevi krajši.

🚲 Pred odpravo na pot je priporočljivo pregledati etapo.

🚲 Del poti vodi po dokaj neposeljenem in z mobilnim omrežjem slabo pokritem območju, zato je priporočljivo, da si traso naložite na kolesarski računalnik/mobilni telefon.

Dostop do kolesarskih poti/ kako do nas



Parkirate lahko na vseh izhodiščnih točkah, do določenih pa se lahko pripeljete tudi z vlakom, in sicer na železniških postajališčih Kočevje, Stara Cerkev, Ribnica, Žlebič, Ortnek, Velike Lašče in Dobrepolje.

Ti vlaki so v voznih redih označeni s posebnim piktogramom kolesa. Za prevoz kolesa je potrebno doplačilo. Pred odhodom z vlakom vam svetujemo, da preverite možnost prevoza koles na Slovenskih železnicah zaradi omejitev števila kolesa in morebitnih nadomestnih prevozov.

Previdnost na poti



Nekateri odseki kolesarskih poti vodijo tudi po glavnih in regionalni cestah, zato tu svetujemo še posebno previdnost pri vožnji. Uporaba homologirane zaščitne čelade je zakonsko obvezna za kolesarje, mlajše od 18. leta starosti, preostalim pa močno priporočena.

Za lažje in varnejše kolesarjenje vam svetujemo najem kolesarskega vodnika, ki bo poskrbel tudi za boljše doživetje.



Človek in divje živali



Gibamo se v kraljestvu rjavega medveda, volka, risa ter drugih divjih živali in temu primerno se moramo tudi obnašati. Lepo je od daleč videti srno, košuto ali zajca, kako pa ravnati, če srečamo medveda?

Več informacij o pravilnem ravnanju ob srečanju z rjavim medvedom najdete tu:
https://dinalpbear.eu/wp-content/uploads/Life-Dinalp-Bear_Kako-se-vesti_zlozenka_Sl_web.pdf

Kje vam lahko popravijo kolo



🔧 Bikeworkshop

kolesarski servis, Martin Bastar, s. p., Pri Unionu 9, 1330 Kočevje

www.bikeworkshop.si/

🔧 Kolesarski servis Žiga Češarek

Nemška vas 4, 1310 Ribnica

<https://www.kolesarska-klinika.si/>





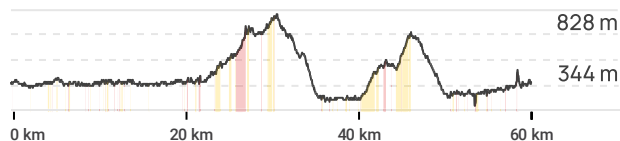
KOLESARSKA POT
OD NATURE DO KULTURE
SE ZAČNE...

IZ KOČEVJA, ČEZ RIBNICO DO VIDMA

60,5 kilometrov
1.630 višinskih metrov



Vzpon: 1636 m Spust: 1648 m



Avtor fotografije: Žiga Marin za Zavod Kočevsko

Dobrodošli na Kočevskem - u skrivnostnem gozdu Slovenije

Vlak so v Kočevju dolgo čakali. Zdaj, ko ga končno imajo, ta predstavlja **odlično prevozno sredstvo tudi za vse obiskovalce, ki želijo mesto in njegovo okolico obiskati s kolesom.** Od železniške postaje se lahko do centra mesta zapeljete po na novo urejeni označeni kolesarski poti. Srečali se boste z lenobno kraško reko Rinžo, ob kateri stoji cerkev sv. Fabijana in Boštjana ter sv. Jerneja in jo lahko prečkate po Karlovem mostu. Na nasprotnem bregu lahko v **TIC Bearlog hostel** najamete vodnika, ki vas bo popeljal na sprehod skozi Kočevje, ponujajo pa tudi druge turistične programe. Več o njih in preostali ponudbi si lahko ogledate na spletni strani www.kocevsko.com. Na južni strani mesta boste našli **Pokrajinski muzej Kočevje**. Tam si lahko ogledate zanimive stalne in občasne razstave, ki so povezane z mestom in njegovo okolico. Nova pridobitev v Kočevju je tudi **Camp Jezero Kočevsko**, kjer stoji tudi **TIC**. Prijazno osebje vam bo z veseljem odgovorilo na vprašanja o lokalni turistični ponudbi.

Kot že ime pove, kamp stoji poleg **Rudniškega jezera**, ki je nastalo v kotanji rudnika rjavega premoga, ko so v 70. letih prenehali kopati. Danes je jezero priljubljena turistična točka lokalnih in tujih gostov. Voda v jezeru je zelo čista, zato je tam svoj življenjski prostor našlo ogromno živih bitij. V jezeru živi rak jelševac

ter veliko vrst sladkovodnih rib, kot so ščuka, smuč, som, bolen, krap, amur, ostriž, ploščič in ribji drobiž. Ob jezeru, predvsem v predelu Kipe, gnezdi veliko vrst ptic. Najbolj prisotne so mali ponirek, čopasti ponirek, labod grbec, žvižgalka, kreheljca in sivka. Poleg tega, da lahko na jezeru opazujete živali, lahko tudi ribarite, jadrate, plavate, supate in se potapljate, okoli jezera pa vodi tudi urejena in priljubljena pešpot. V www.poyek.si si lahko izposodite supe in e-kolesa.

PREDLOG KRAJŠE POTI


Kolesarska pot Kočevski studenci

31 kilometrov dolga kolesarska pot Kočevski studenci se začne pri Rudniškem jezeru in vas vodi mimo studencev Kočevske in kočevarskih vasi. Pot je najlepša spomladi, ko imajo studenci največ vode. Ogledali si boste vasi Mahovnik, Dolga vas, Livold, Črni potok, Mozelj in Kočarji. **Vse podatke o kolesarski poti, skupaj z zapisom trase GPX, pa najdete na <https://www.kocevsko.com/sl/poti/studenci-kocevske-daljsa-pot/>.**

Rudniško jezero je tudi izhodišče kolesarske poti S kolesom Od nature do kulture, ki je v prvem delu precej ravninska in primerna tudi za družinski izlet.

Od jezera vas pot najprej pelje skozi Šalko vas, kjer lahko poskusite **izvrsten gozdni med pri čebelarstvu MA-JA** ter se ustavite pri rokodelski družini Kobola, kjer vas bodo pričakali različni izdelki iz lesa kočevskih gozdov. Naprej vas pot vodi v vas Željne, kjer si lahko ogledate **Željnske jame**, ki so človeku nudile zavetje že pred 20.000 leti. Pot nadaljujete mimo Klinje vasi do Gorenja, kjer vam lahko v **Pivovarni Matt** pripravijo **degustacijo craft piva**.

Po hladni osvežitvi se odpravite naprej proti Konca vasi, kjer zavijete v objem skrivnostnega gozda. Med kolesarjenjem bodite pozorni na sledi divjih živali na gozdni cesti. Z lahkoto lahko opazite odtise srnjadi in jelenjadi, divjih prašičev, volka, risa ali pa celo rjavega medveda, po katerem je Kočevsko najbolj znano. Gozdovi in jase vas po makadamski poti hitro pripeljejo na Ribniško.





Avtor fotografije: Marjan Kapele

Dobrodošli na Ribniškem - Destinaciji avtentičnih zgodb rokodelstva in gozda polnega navdiha

Skozi vasi Otavice in Goriča vas pot pripelje v Hrovačo, kjer se lahko ustavite pri **čebelarstvu Kojek** in na **Škrabčevi domačiji**, rojstni hiši jezikoslovca patra Stanislava Škrabca, kjer se lahko seznanite z njegovim življenjem in bivanjsko kulturo 19. stoletja. Naslednji večji postanek je v starem mestnem jedru Ribnice. V **Rokodelskem centru Ribnica**, ki predstavlja predvsem **suhorobarstvo in lončarstvo**, se lahko sprehodite po razstavah ali pa se v živo srečate z rokodelci. Muzejska trgovina je bogato založena z lokalnimi spominki in uporabnimi predmeti. Tu lahko napolnite svoja ali najamete e- kolesa. Kolesarjem je na voljo tudi postaja za popravilo koles.

Nato se odpravite v **ribniški grad**, kjer si lahko ogledate zbirko pohištva družine Rudež in razstavo o **čarovniških procesih**. Ali ste vedeli, da je bila zadnja čarovnica na Slovenskem zažgana ravno v Ribnici? **TIC v gradu v poletnih mesecih ponuja vse informacije o lokalni turistični ponudbi**. Preko reke Bistrice se naprej odpravite v **Galerijo Miklova hiša** in v mogočno **cerkev sv. Štefana**, katere zvonike je zasnoval arhitekt **Jože Plečnik**. V **Gostilni in piceriji Harlekin** lahko kaj dobrega pojedete in tam tudi prespite, saj bo v njihovi kolesarnici vaše kolo na varnem. Več informacij o ribniški turistični ponudbi najdete tukaj: www.turizem.ribnica.si. Ko se naužijete kulturnih in rokodelskih doživetij, ki jih ponuja Ribnica, zagrizete v klanec ribniške Male gore, kjer boste v dobrih 10 kilometrih opravili 440 višinskih metrov vzpona, preden se boste začeli spuščati. Na vrhu lahko malce skrenete s poti ter pri **cerkvi sv. Ane**, ki je tudi priljubljena pohodniška točka, uživate v razgledih tako na ribniško kot dobrepoljsko dolino.



Avtor fotografije: Marjan Kapele



Avtor fotografije: Daniel Vincek

Dobropolje - Dolina Kraljev

Po spustu z **Male gore** se pripeljemo v dobropoljsko dolino preko slikovitih polj. **Dolina slovi po priznanih umetnikih**, bratih Tonetu in Francetu Kralju, njuna dela njuna dela najdete v kapelici, ogledate si jih lahko tudi na pokopališču na Vidmu, v **Jakličevem domu na Vidmu** pa izveste kaj več o njunih delih in življenju.

PREDLOG KRAJŠE POTI

Ribniška krožna kolesarska pot

Če vas je Ribnica prepričala, da ostanete dlje, vam predlagamo, da se podate na Ribniško krožno pot, ki je primerna tudi za manj fizično pripravljene kolesarje ali družine. 23 kilometrov dolga kolesarska pot je dobro označena z rdečimi tablicami. Pot vas vodi iz Ribnice skozi slikovite vasi Breže, Jurjevica, Sajevec, mimo posestva Ugar v Prigorico, Lipovec, Otavice, Hrovača in nazaj v Ribnico. Na poti lahko obiščete rokodelce v njihovih delavnica, suhorobarje na severnem delu poti, lončarje v južnem delu, imenovanem tudi Lončarija. Vse potrebne informacije najdete na www.hikr.si/ribniska-krozna-pot Zapis GPX najdete [TUKAJ](#).



Avtor fotografije: Daniel Vincek

Če vas bo mučila lakota, se lahko ustavite **Pri Petru v vasi Lipa** ali **v pizzerii Adam v Ponikvah**. Po celotnem območju najdemo naravne kotanje z vodo, ki jih prebivalci imenujejo luže. Na severnem delu Vidma proti Cesti je t. i. **Stara luža**, ki pomembno povečuje biotsko raznovrstnost, saj ponuja dom vodnim in obvodnim živalim. V Podpeči lahko obiščete

lahko dostopen začetek **Podpeške jame**, ki je opremljen z informacijsko tablo, vstop v samo jamo pa je mogoč po vnaprejšnjem dogovoru. Če vas mir in zelena dolina tako navdušita, da bi ostali še malo dlje, lahko prenočite na **ekološki kmetiji Klančarjeva domačija**, kjer imajo tudi **izposojlo e-koles**.



PREDLOG KRAJŠE POTI

Družinska kolesarska pot Dobropolje

Družinska kolesarska pot Dobropolje vas bo iz Zagorice skozi Malo vas popeljala do Vidma, nato pa po vznožju Male gore v smeri Podpeči in Podgore. Prečkali boste glavno cesto in se skozi Bruhanjo vas zapeljali nazaj do Zagorice. Pot je dolga 11 kilometrov in precej razgibana, saj na poti prekosarimo 220 višinskih metrov. Kljub temu je primerna tudi za družine. Več informacij dobite na www.dobropolje.si GPX zapis si naložite [TUKAJ](#).



Pot, ki poteka po ravnem delu Dobropolja, nadaljujete v **Zdenski vasi**, kjer si lahko ogledate **kozolce**, ki s svojimi detajli predstavljajo vrhunec ljudskega stavbarstva, pri **cerkvi sv. Antona Padovanskega** se ponašajo s stoletnim lipovim gajem. Ob cesti v vasi Ponikve stoji **domačija Gačnik** z ohranjeno arhitekturo ob reki Rašici, tipični kraški reki, ki ponikne v sistemu ponornih jam. Še nekaj zavojev in pot vas pripelje **do Rašice in Trubarjeve domačije**.

KOLESARSKA POT
OD NATURE DO KULTURE
SE NADALJUJE ...



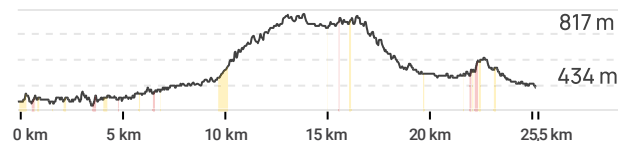
OD RAŠICE
DO SODRAŽICE

25,5 kilometrou
780 višinskih metrov



Vzpon: 776 m

Spust: 704 m



Trubarjeva domačija stoji ob kraški **reki Rašici**, ki je v preteklosti poganjala žago venecijanko in mlinska kolesa. Danes je Trubarjeva domačija priljubljeno izletniško mesto tako za domače kot tuje goste, hkrati pa predstavlja glavni spomenik Primožu Trubarju in njegovemu prispevku k razvoju slovenskega jezika in prve knjige v slovenskem jeziku. Na domačiji je tudi **TIC** center, kjer lahko popotniki pridobijo vse informacije o lokalnem okolju, zgodovini domačije in Trubarjevega življenja ali pa se udeležijo vodnega ogleda domačije. Hkrati se lahko tudi okrepčajo v **Trubarjevi krčmi**.

V bližini leži tudi veliko drugih zanimivih točk. Ena od njih je **grad Turjak**, ki velja za enega najzgodnejših gradov srednje Evrope in je bil prvič omenjen leta 1220. Ime je dobil po svojih gospodarjih Auerspergih, grofih Turjaških. Poznan je po najobsežnejši okrogli bastiji ali volovskem stolpu na Slovenskem ter po renesančnem obrambnem hodniku v obliki trikotnika, ki je eden prvih te vrste v

Sloveniji. Turjaški grad je tako pomemben člen razvoja grajske arhitekture ne samo pri nas, temveč tudi v srednji Evropi. Na gradu si lahko ogledate interaktivno razstavo o srednjem veku, srednjeveškem orožju in oklepih ter lovu, rekonstrukcijo **grajske tiskarne**, **grajsko ječo** in mučilnico ter **Dalmatinovo kapelo**, lahko pa se tudi okrepčate v **Grajski krčmi**.

Prek ceste v smeri Grosuplja obratuje **sušilnica sadja v Gradežu**, ki je bila zgrajena leta 1938, obnovljena pa leta 2003. Sušilnica ima zidano sušilno peč na drva in deluje na tradicionalen in ekološki način ter je tako edinstven primer ohranjanja tehnološke in kulturne dediščine na Slovenskem. **V bližini vasi Krvava Peč so rdeče obarvane skalne čeri, ki ponujajo čudovit razgled na bloško, vidovsko in rakiško planoto.** Pečine in vas so dobili ime po legendi, ki izvira iz časa Turkov in pravi, da so 3 dekleta skočila v prepad, da jih Turki ne bi ujeli. Do pečin vas vodi lahka in označena krožna pot, na kateri si lahko ogledate cerkev sv. Lenarta in vodno zajetje B'č.



Kolesarska pot Kobilji curek

Če se odločite, da v velikolaški deželi ostanete kakšen dan dlje, vam priporočamo prijazno kolesarsko pot Kobilji curek, ki vas popelje do najvišjega dolenjskega slapu. Dolga je 26 km, na njej pa premagamo 690 višinskim metrov. GPZ zapis si naložite [TUKAJ](#). Več informacij o poti in lokalni turistični ponudbi lahko najdete na www.velikolaska.si.

Pot na tej etapi kolesarske poti Od nature do kulture je precej razgibana in vključuje tako vzpone kakor spuste in je primerna za bolj izkušene kolesarje.

Pot začnete pri **Trubarjevi domačiji** in jo nadaljujete proti vasem Knej, Stope in Karlovica. Vodila vas bo mimo **vasi Lužarji**, kjer izvira reka Iška. Tam si lahko ogledate **cerkev svetega Ožbolta**. Okolica izvira reke Iške je bila naseljena že okoli leta 500 pr. n. št., Rimljani pa so na tem območju začeli utrjevati svojo oblast leta 35 pred Kristusom. Proti koncu prvega stoletja našega štetja je Rimsko cesarstvo začelo vojaško utrjevati območje z izgradnjo zidov, obrambnih trdnjav, stražnih stolpov, prež, mitnic za plačilo cestnine in drugih vojaških postojank, da bi ubranili mejo med alpskim in jadranskim prostorom. Čez vas Lužarji je vodila pomembna

trgovska pot, po kateri so prevažali sol in vino, povezovala pa je Stično in Oglej. Mesto, kjer je bilo križišče trgovskih poti, danes označuje miljnik št. 10. Pot vas nadalje pelje skozi čudovite vasice do meje z **občino Sodražica**, kjer se ob **potoku Bistrica** spustite do **Žimaric**, tam pa lahko na okrepčilo zavijete v **Gostilno pri Lukatu**. Po ravninski magistralni cesti kmalu prispete v Sodražico, kjer se etapa zaključuje.



KOLESARSKA POT
OD NATURE DO KULTURE
SE NADALJUJE ...

OD SODRAŽICE DO LOŠKEGA POTOKA

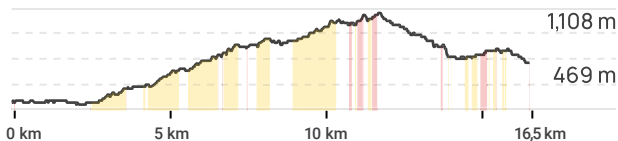
16,5 kilometrou
760 višinskih metrov

Avtor fotografije: Matjan Kapela



Vzpon: 761 m

Spust: 538 m



Sodraška dolina zavzema severozahodni del ribniške doline. Začne se v povirju Bistrice pod Boncarjem, nadaljuje proti jugovzhodu in na koncu razširi v koritasto kraško dolino z ravnim dnem in rahlo dvignjenimi robovi med dvema prelomnicama ob Veliki in Mali gori. Prebivalcem Sodražice zbadljivo pravimo tudi psoglavci. Legenda pravi, da so to ime dobili, ko je nekoč popolnoma pogorela ribniška cerkev in so Sodražani tja odšli pobirat žeblje v pepel. Ribničane je to tako razjelo, da naj bi tedaj Sodražane, ki so rili po pogorišču kot psi, poimenovali kot psoglavce.

Sodražica je poznana po suhorobarstvu, izdelovanju in prodaji suhe robe in odličnih glasbenikih, saj je tu doma Ansambel Franca Miheliča. **V Maticovi etno hiši v Ravnem dolu** si lahko ogledate zbirko kmečkega orodja in bivalno kulturo suhorobarske družine iz prejšnjega stoletja, v hiši pa je prostor, namenjen tudi družabnim srečanjem. Od Maticove etno hiše vodi pot do znane **romarske cerkve Marijinega vnebovzetja pri Novi Štifti**. Zgrajena je bila v 17. stoletju, krasijo pa jo trije zlati oltarji, ki skupaj s prižnico spadajo med najlepše spomenike rezbarske umetnosti te dobe. Vsako leto jo obiše približno 100.000 obiskovalcev, največ 15. avgusta, na praznik Marijinega vnebovzetja.

Lahko se ustavite v **Zamostcu, v okrepčevalnici Urška**, kjer vam bodo postregli z odlično pijačo in jedajo. Ribičem se ob **ribniku Smrekovec**, ki


je 600 metrov od regionalne ceste Sodražica-Žimarice, ponuja možnost ribolova. Skozi vse leto si lahko ogledate **sotesko Kadice** - v vasi Podklanec skrenete pri oznaki z glavne na stransko cesto, kjer svoje kolo pustite na parkirišču ter se po potki v hrib odpravite v sotesko. Pot vas bo peljala mimo slapov in tolmunov. V zgornjem delu je voda izdolbla globoka korita, ki so na pogled videti kot kadi. **Obisk soteske priporočamo, ko ima potok večji pretok.**

PREDLOG KRAJŠE POTI

Kolesarska pot Pod obronki

Veliko znamenitosti sodraške pokrajine lahko spoznate, če prekolesarite pot Pod obronki. 20 kilometrov dolga pot vas iz Sodražice popelje mimo ribnika Smrekovec na Sedlo, kjer se lahko ustavite pri cerkvi Svete družine z razgledom na dolino. Skozi vas Globel pot nadaljujete do gozdnega rezervata Kadice. V vasi Žimarice zavijete levo na gozdno cesto in se pri cerkvi Žalostne Matere božje na Strmci še enkrat ozrete po dolini ter se vrnete na izhodišče. Na tej poti premagate 620 višinskih metrov. GPX zapis si naložite **[TUKAJ](#)**. Bolj natančne podatke lahko dobite na **www.sodrazica.si/pravljica-o-sodrazici**.

Kolesarska pot vas iz Sodražice pelje preko Nove Štife v smeri planinskega **doma na Travnj Gori**. **Tudi na tem delu poti boste opravili precej vzponov in višinskih metrov, tako da je priporočljiva za bolj izkušene kolesarje.** **Na Travnj Gori se lahko okrepčate** in hkrati uživate v krasnih razgledih na okoliške travnike, predstavlja pa tudi izhodišče za pohodniške izlete na okoliške vrhove.



Vožnjo nadaljujete v smeri jugozahod, lahko naredite postanek pri ostankih **partizanske bolnišnice Ogenjca**, ki ponazarja način delovanja partizanske vojaške sanitete v Sloveniji med drugo svetovno vojno. Delovala je v tajnosti in je prizorišče enega najbolj tragičnih dogodkov v zgodovini partizanskega zdravstva, saj so ranjence med roško ofenzivo leta 1942 prepeljali v bližnjo kraško jamo, tam pa so ti tik pred prihodom okupatorja izvedli množični samomor. Od bolnišnice naprej nas pot pripelje v Loški Potok.

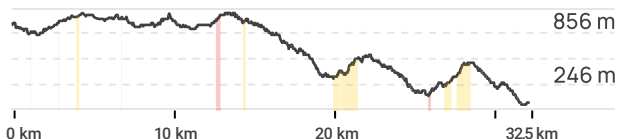
KOLESARSKA POT
OD NATURE DO KULTURE
SE NADALJUJE ...

OD LOŠKEGA POTOKA DO OSILNICE

32,5 kilometrou
890 višinskih metrov



Vzpon: 854 m Spust: 1326 m



Avtor fotografije: Marjan Kapele

V vasi **Hrib** si lahko ogledate **Tabor**, ki predstavlja osrednjo vzpetino in razgledno točko kraja. Ime je dobila med turškimi vpadi, ko so tam zavetje pred napadi iskali prebivalci okoliških vasi, vrh pa danes krasita kar dva zvonika, **cerkve sv. Lenarta** in **cerkvice sv. Barbare** na pokopališču. Leta 2014 so v Loškem Potoku postavili **spominski park kulturnikov** z obeležji najpomembnejših ljudi, ki so se rodili ali živeli v Loškem Potoku in so s svojim delom naredili pomemben pečat. Avtor, akademski kipar Jurij Smole, je postavil 4 kipe – pesnika dr. Antona Debeljaka, novinarja Draga Košmrlja, agrokemika dr. Jakoba Turka ter pisateljice in pesnice Zofke Kveder.



Avtor fotografije: Marjan Kapele

V vasi Travnik si lahko ogledate **etnografsko zbirko Jakoba Bartola**, ki ponuja bogat pregled starih predmetov **nekdanje domačije pri Antonovih**. Na domačiji si lahko ogledate svinjsko kuhinjo, kurnik, kozolec in skedenj ter tako dobite vpogled v kmečko življenje Potočanov v preteklosti. **Območje Loškega**

PREDLOG KRAJŠE POTI

Kolesarska pot Mali medved

Če sta vas okolica in narava prepričala, da tam ostanete dlje, se lahko odpravite na razne pohodniške ture, se dogovorite za opazovanje divjih živali ali pa se s kolesom podate na krožno kolesarsko pot, dolgo 21,5 kilometra in s 400 metri višinske razlike z imenom Mali medved, ki vas bo popeljala po razgibani asfaltirani cesti. GPX zapis naložite [TUKAJ](#). Več informacij najdete na: <https://turizem.loskipotok.si/>

Potoka je polno kraških pojavov, kot so vrtače, ponikalnice, kraške jame, tu pa boste našli tudi eno najznamenitejših kraških uval v Sloveniji. **Ob močnem deževju dno uvale napolni voda, ki priteče iz okoliških hribov, in bližnjo vas Retje spremeni v polotok.** Jezero, ki nastane ob poplavi, za kakšen dan ali dva omogoča vožnjo s čolnom, splavom ali supom. Še več drugih zanimivosti najdete na spletni strani: www.turizem.loskipotok.si

Če bi se v dolini radi zadržali dlje, lahko prespite v Gostišču Ana v Retjah ali Hotelu Oskar na Hribu.



V tem delu poti boste kolesarili mimo vasi Travnik, Lazec, Podpreska, Draga, Srednja vas, Trava in se nato začeli spuščati proti Osilnici. **Prvi del te etape ni zahteven in je primeren tudi za družine.**

Pred mejnim preходом Podplanina odvijete levoprotivasi Črni Potok, kjer **se lahko osvežitev mejni reki Čabranki. Tam se začnete vzpenjati po gozdni vlaki do vasi Žurge, kar predstavlja kar lep zalogaj višinskih metrov po neutrjeni gozdni vlaki, zato ta del etape priporočamo za bolj izkušene gorske kolesarje.** Pričakali vas bodo prvi čudoviti razgledi na Žurgarsko,

Veliko, Rdečo in Taborsko steno, ki se dvigujejo nad Kolpsko dolino. Najbolj zanimiva je ravno **Taborska stena**, pri kateri je tudi **Taborska jama**, ki je med drugo svetovno vojno služila poveljstvu druge čete tretjega bataljona kočevskega odreda NOB. V njej je bila partizanska tiskarna, preko nje pa je potekala tudi kurirska vez med glavnima štaboma Slovenije in Hrvaške.

Po krajšem vzponu mimo vasi Belica, Papeži in Bezgarji do Bezgovice vas čaka adrenalinski spust do Osilnice, kjer si lahko po napornem kolesarjenju v **Hotelu Kovač** privoščite osvežitev in okrepčilo.



KOLESARSKA POT OD NATURE DO KULTURE SE NADALJUJE ...

OD OSILNICE DO KOSTELA

20 kilometrov
410 višinskih metrov



Vzpon: 410 m

Spust: 480 m



Avtor fotografije: Marijan Kapele

Kolesarili boste **ob zeleni reki Kolpi** v smeri Kostela, imeli boste **veliko priložnosti za osvežitve**, saj je reka nasula veliko prodnatih plaž in otočkov. V zadnjih letih je postal turizem pomembna dejavnost, predvsem v poletnih mesecih, ko lahko obiskovalci uživajo ob kopanju ali čolnarjenju po čisti in topli reki. **V neposredni bližini reke je več urejenih kampov, turističnih kmetij in prenočišč.** Zelo pomemben je tudi športni ribolov, in sicer tako na slovenski kot hrvaški strani reke.



Avtor fotografije: Petra Draskovič Pelc

Kolesarska pot Po poteh Petra Klepca – Osilnica–Čačič–Osilnica

Če se odločite, da boste v Osilnici preživeli dan ali dva, se lahko s kolesom odpravite tudi na krajšo kolesarsko pot, ki je dolga 11 km. Na njej premagate 400 višinskih metrov. V vasi Padovo se vam bo odprl pogled na Loško steno in dolino reke Kolpe, v vasi Spodnji Čačič pa si lahko ogledate eno najstarejših cerkva na tem območju, saj se cerkev sv. Miklavža omenja že leta 1526. GPX zapis si naložite [TUKAJ](#).

Občini Osilnica pravimo tudi dežela Petra Klepca, mitološkega lika, ki je s svojo nadnaravno močjo pregnal Turke iz doline. Mali fantič Peter je spečo gorsko vilo prekril z vejami in jo tako obvaroval pred močnim soncem, ta pa mu je v zahvalo podarila nadnaravno moč.

Najbolj znani Osilničan je zagotovo akademski **kipar Stane Jarm**, ki je s svojimi deli poznan po vsej Evropi in je prejemnik nagrade Prešernovega sklada. V središču Osilnice stoji Jarmov kip kot spomenik vojnim žrtvam. Tu si lahko ogledate **cerkev sv. Petra in Pavla**, ki je bila med turškimi vpadi spremenjena v tabor, kamor so se lahko prebivalci vasi zatekli pred napadalci. **Za vasjo Osilnica leži sotočje rek Kolpe in Čabranke.**

Iz Osilnice lahko svojo kondicijsko pripravljenost preizkusite s kolesarjenjem na **vrh Strme Rebri**, kjer v poletnem času potekata longboarderski kamp in rekreativni kolesarski vzpon Navkreber na Strmo Reber. Vrh Strme Rebri hkrati predstavlja izhodišče za pohodniške poti in razgledišča na Šajbnik, Loško steno in Cerkl, ki ponuja pogled tudi na pragozd Krokar. Več idej za aktivno preživljanje časa pa lahko najdete na povezavi www.osilnica.si.

V vasi **Bosljiva Loka** vas ob cesti pozdravi **kip 'vurmoharja'**. Za osilniško dolino je bila značilna obrt urarstvo, prodajalcem in popravljalcem ur, ki so šli s trebuhom za kruhom daleč od doma,



pa so v lokalnem narečju rekli vurmoharji. **Vas ima urejeno kopališče na otoku sredi reke Kolpe**, kjer je tudi vstopna točka za vodne aktivnosti, kot so raftanje in čolnarjenje.

V sosednji vasi **Mirtoviči** sta **kovačija in kovaški muzej družine Gorše**, kjer z ogledom stare kovačije in muzeja spoznate obrt, ki je v dolini reke Kolpe zagotavljala preživetje veliko družinam. Na koncu vasi lahko zavijete levo v hrib in se peš podate do izvira **Mirtoviškega potoka**, ki je znan po bogati flori in favni, sam potok pa je ustvaril izredne geomorfološke oblike – korita, tolmane in prelivne žlebove.

Nekaj sto metrov naprej po glavni cesti se začnete vzpenjati na razgledni **grič Peščenjak**, na vrhu katerega stoji **cerkev sv. Ane**. Pri cerkvi nas pričaka prekrasen razgled na slovenske in hrvaške vasi ob reki Kolpi. V vasi Kuželj vas pričaka razgled na **Kuželjsko steno in okno** – približno 7 metrov visoko naravno odprtino v steni, ki ponuja razgled ne samo po dolini reke Kolpe, temveč tudi na vrhove Gorskega Kotarja. Še nekaj zavojev in prispete v **TIC Kostel, ki je v vasi Petrina**, kjer se ta etapa tudi konča. Ta del kolesarske poti je zelo slikovit in ponuja prečudovite razglede na naravne danosti kolpske doline.

Z izjemo vzpona na Peščenjak pot poteka ob reki Kolpi in je priporočljiva tudi za družine.

KOLESARSKA POT OD NATURE DO KULTURE SE ZAKLJUČUJE ...



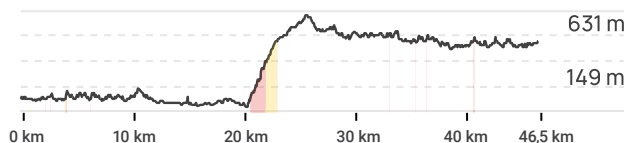
OD KOSTELA (Dežele vode) DO KOČEVJA

46,5 kilometrou
1.250 višinskih metrov



Vzpon: 1248 m

Spust: 992 m





Kostel je svoje ime dobil po grajski trdnjavi in po grajski trdnjavi, imenovani **Castell** (trdnjava) oz. v nemškem izrazu Graffenwarth. Kostel se v pisnih virih prvič omenja leta 1336, danes pa je to tudi poštna številka občine. **Grajski kompleks je drugi največji na Slovenskem in edini, kjer znotraj nekdanjega grajskega obzidja še vedno prebivajo ljudje.** Grad je v svoji zgodovini menjal veliko lastnikov, od grofov Ortenburških do Langematlov, ponujal pa je tudi zavetje pred turškimi vpadi. Danes si je na gradu možno ogledati **razstave o njegovi zgodovini in življenju v Kostelu**, preizkusite se lahko v igri pobega ali se okrepčate z grajsko piknik cajno.

Do sitega se lahko najeste tudi na domačiji Padovac v vasi Sela pri Kostelu. Nedaleč od vasi **Vas ob reki Kolpi** raste **bela vrba**, katere obseg debla je večji od 550 cm in je bila zaradi

tega leta 2009 razglašena za izjemno drevo. V **vasi Fara** najdete **Rožni vrt**, naravni wellness, kjer lahko prespite in se z različnimi doživetji resetirate v objemu gozdov.

Nad vasjo Fara izvirata **Prifarski jarak**, imenovan tudi **potok Nežica**, in istoimenski slap. Ime sta dobila po deklici Nežici, ki je pri Drežniku pasla par volov. Voda je nenadoma poniknila in jih potegnila v globino. Po silnem nalivu je voda naplavila na površje jarm, ovit z deklinimi lasmi. Od tedaj se ta slap in potok imenujeta Nežica. Sam slap je visok 15 metrov, do izvira potoka pa vodi urejena pohodniška pot. Pohod bo zagotovo najlepši v spomladanskih dneh, ko ima potok veliko vode in okoli njega raste čemaž. Mimo vasi Fara se potok umiri, v spodnjem delu so ga pred kratkim naselili tudi bobri. Več informacij o Kostelu pa najdete na

spletni strani ZKT Kostel: www.visitkostel.com
Kostel ponuja veliko možnosti za aktiven oddih za družine, pohodniške poti, naravne in kulturne znamenitosti, zato tam zlahka ostanemo več kot en dan. Ena od možnosti je tudi kolesarjenje po Kostelski družinski poti.

PREDLOG KRAJŠE POTI

Kostelska družinska kolesarska pot

Dolga je 8 kilometrov, skupen vzpon je 170 metrov in je zato primerna za družine z majhnimi otroki. Kolesarska pot najprej poteka po cesti, nato pa zavije v gozd in omogoča mirno vožnjo v zavetju krošenj. Zadnji del poti se vije skozi dve večji vasi, kjer lahko z otroki opazujete živali, se okrepčate z lokalnimi dobrotami (kozji sir, med itn.), se ustavite pri okoli sto let stari beli vrbi z deblom, razvejanim v štiri dele, ali pa osvežite v bližnji restavraciji. GPX zapis si naložite [TUKAJ](#).

Kolesarite skupaj s tokom reke Kolpe. Mimo **vasi Dolenja Žaga** vas pot pripelje do **tromostovja**, kjer se potoki Kotnice slikovito prelivajo po z mahom zaraščenih kamnih. **Potoki izvirajo 300 metrov višje v Jelovički jami**, ki ima vhod pod 20-metrsko navpično steno. Jama je pomembna

iz hidrološkega in geomorfološkega vidika. **Ogled jame je možen z jamarskim vodnikom.** V vasi Bilpa pod visoko kamnito steno na površje privre voda reke Rinže pod imenom Bilpa in se po 200 metrih izlije v reko Kolpo. Na poti do vasi Lazi vas spremlja reka Kolpa s svojimi jezovi in ostanki mlinov. V vasi Lazi zavijete ostro levo in po strmi cesti nadaljujete pot proti Kočevju. Da boste lahko zapustili kanjon reke Kolpe, boste morali opraviti težji vzpon in pri tem narediti tudi več kot 400 višinskih metrov. **Tako na tem delu poti za družine priporočamo vožnjo ob sami reki Kolpi, kot celotna etapa pa je priporočljiva za izkušene kolesarje.** Pred vasjo Lapinje se odpre še zadnji pogled na dolino reke Kolpe. **Pot nadaljujete skozi mogočne kočevske gozdove mimo Podlesja in Prelesja do mesta Kočevje, kjer se vaše kolesarsko potovanje konča.**





Kolesarski vodnik Od nature do kulture

Opisi znamenitosti pouzeti po:

www.kocevsko.com

www.kocevje.si

www.rokodelskicenter-ribnica.si

www.turizem.ribnica.si

www.dobrepolje.si

www.velikolaska.si

www.trubarjeva-domacija.si

www.zavod-parnas.org

www.gradez.si

www.sodrazica.si

www.maticova-etno-hisa.si

www.rtv slo.si/slovenija/spomin-na-partizansko-bolnico-ogencja-kolaboracija-ne-more-bitivrednota/495583

www.turizem.loskipotok.si

www.osilnica.si

www.kostel.si

www.visitkostel.com

Izdali: Partnerji projekta S kolesom od nature do kulture - Občina Loški Potok, Občina Sodražica, Občina Velike Lašče, Občina Dobrepolje, Občina Ribnica, Zavod Kočevsko, Zavod za kulturo in turizem Kostel, Občina Osilnica, Kolesarsko društvo Melamin, Lesna zadruga Loški Potok, z. b. o., so. p.

Uredil: Razvojni center Kočevje Ribnica d. o. o.

Avtorji besedil: POYEK Wildlife Adventures, Tomaž Poje, s. p., BikeWorkshop Kolesarski servis, Martin Bastar, s. p.

Trasiranje poti in priprava gpx sledi: Kolesarsko društvo Melamin, POYEK Wildlife Adventures, Tomaž Poje s. p., BikeWorkshop Kolesarski servis, Martin Bastar s. p.

Oblikovanje: STUDIO VIGEO, Vigeo, Ana Berden s.p.

Prevod: Mateja Žuraj

Pregled besedila v slovenskem jeziku: Saša Erjavec Kobe

Kočevje, julij 2023



*LAS Po poteh dediščine od
Turjaka do Kolpe*

Publikacija je del projekta S kolesom od nature do kulture. Za vsebino je odgovorna Občina Loški Potok.

Organ upravljanja, določen za izvajanja Programa razvoja podeželja RS za obdobje 2014–2020, je Ministrstvo za kmetijstvo, gozdarstvo in prehrano.



Evropski kmetijski sklad za razvoj podeželja: Evropa investira v podeželje

